

Gemäss Art. 41a GSchV und/oder Art. 41b GSchV*















Teil 1 «Siedlungsgebiet» / Plan 1:1000

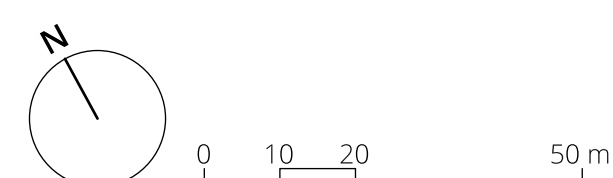
* gemäss Art. 41a GschV für fliessgewässer und gemäss Art. 41b GschV für stehende Gewässer. Alle weiteren Details zum Vorgehen sind im technischen Bericht und in der Abschnittstabelle zu finden.

36234 - 30.9.2025

Planer und Architekten AG
Förlibuckstrasse 30, 8005 Zürich
+41 44 315 13 90, www.skw.ch

Legende

- | | |
|---|---|
|  | Gewässerraumfestlegung /
Halbtransparent: Gezeigt in anderem Plan |
|  | Gewässerraumfestlegung ausserhalb Gemeindegebiet /
Halbtransparent: Gezeigt in anderem Plan |
|  | minimaler Gewässerraum /
Halbtransparent: Gezeigt in anderem Plan |
|  | Uferlinie Zuersee |
|  | Eingedoltes, öffentliches Gewässer
mit / ohne eigene Parzelle |
|  | Offenes, öffentliches Gewässer
mit / ohne eigener Parzelle |
|  | Offenes, öffentliches Gewässer
Verzichtsstrecke |
| Lorze
(6000) | Gewässernummer / nummer / * = neu benannt /
* & 9000er-Nr: neu aufgenommen |
| Lorze-01 | Beschriftung Gewässerschnitt |
|  | Gewässerschnittsgrenze |
|  | Öffentliches Gewässer mit / ohne eigene Parzelle
ausserhalb Gemeindegebiet Stadt Zug |
|  | Abstandslinien:
Gewässersublinie / Spezialablinie |
|  | Gemeindegrenze |
|  | Gebiet dicht bebaut gemäss ARV / dicht bebaut gemäss
aktueller Beurteilung / übriges Baugebiet (nur Stadt Zug) |
|  | Wald gemäss Kart. GIS Map 2023 (nur Stadt Zug) / gemäss
kart. GIS Oktober 2024 / Waldnaturschutzgebiet |
|  | Gewässer |

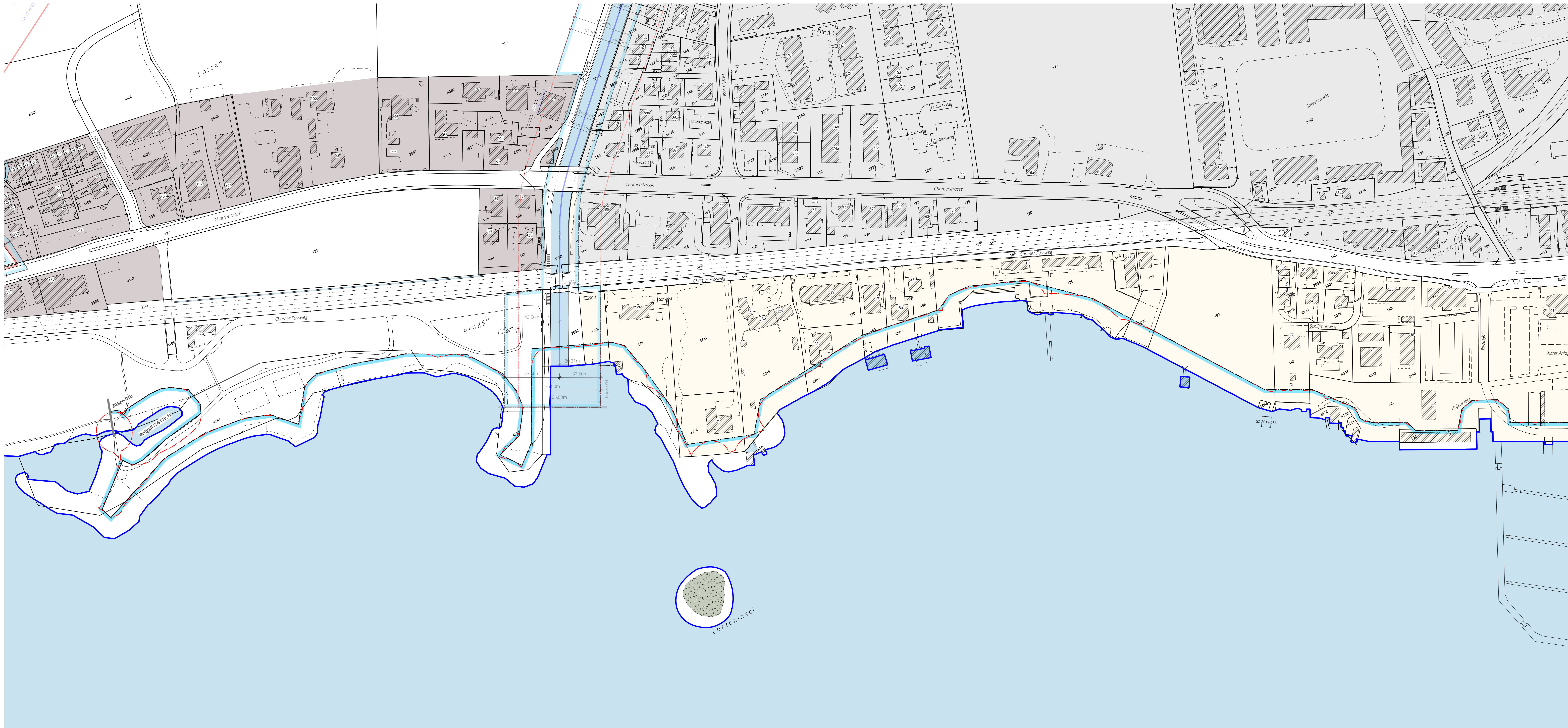


Bearbeitung: Daniel Friedlos / Tobias Debrunner / Lea Hummel

Das Druckdatum entspricht dem Erstellungsdatum

Grundlagedaten:
Übersichtsplatz: Basisdaten ZugMap (zugmap.ch) vom 15. März 2022
Gewässer: Basis Gewässernetz ZugMap (zugmap.ch) vom 18. November 2021

Die Daten der Fixpunkte, Grenzpunkte und Einzelpunkte sind nach den gültigen Genauigkeit und Zuverlässigkeitsanforderungen der amtlichen Vermessung bestimmt. Die Bodenbedeckung, Gebäude und Einzelobjekte dienen lediglich der Orientierung. Ihre Lage beruht auf einfachen Messungen ohne Kontrolle, weshalb für deren Richtigkeit keine Gewähr durch den Geometer besteht.



Gemäss Art. 41a GSchV und/oder Art. 41b GSchV*

Gewässerraumfestlegung Blatt 2

Teil 1 «Siedlungsgebiet» / Plan 1:1000

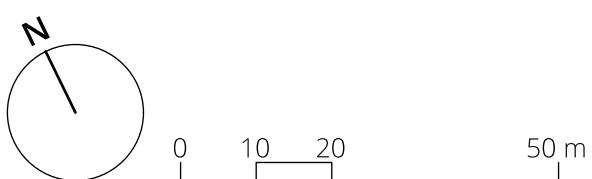
* gemäss Art. 41a GschV für Fliessgewässer und gemäss Art. 41b GschV für stehende Gewässer. Alle weiteren Details zum Vorgehen sind im technischen Bericht und in der Abschnittstabelle zu finden.

**SUTER
VON KÄNEL
WILD**
Planer und Architekten AG
Förlibuckstrasse 30, 8005 Zürich
+41 44 315 13 90, www.skw.ch

36234 - 30.9.2025

Legende

- Gewässerraumfestlegung / Halbttransparent: Gezeigt in anderem Plan
- Gewässerraumfestlegung ausserhalb Gemeindegrenze / Halbttransparent: Gezeigt in anderem Plan
- minimaler Gewässerraum / Halbttransparent: Gezeigt in anderem Plan
- Uferlinie Zugersee
- Eingedoltes, öffentliches Gewässer mit / ohne eigene Parzelle
- Offenes, öffentliches Gewässer mit / ohne eigener Parzelle
- Offenes, öffentliches Gewässer Verzichtsstrecke
- Gewässername / -nummer / * = neu benannt / * & 9000er-Nr: neu aufgenommen
- Lorze (6000)**
- Lorze-01** Beschriftung Gewässerabschnitt
- Gewässerabschnittsgrenze
- Öffentliches Gewässer mit / ohne eigene Parzelle ausserhalb Gemeindegebiet Stadt Zug
- Abstandslinien: Gewässerbaulinie / Spezialbaulinie
- Gemeindegrenze
- Gebiet dicht bebaut gemäss ARV / dicht bebaut gemäss aktueller Beurteilung / übriges Baugebiet (nur Stadt Zug)
- Wald gemäss kant. GIS Mai 2023 (nur Stadt Zug) / gemäss kant. GIS Oktober 2024 / Waldnaturschutzgebiet
- Gewässer



Bearbeitung: Daniel Fredios / Tobias Debrunner / Lea Hummel

Das Druckdatum entspricht dem Erstellungsdatum.

Grundlagendaten
Übersichtenplan:
Gewässer: Basisdaten Zug/Mai (zugmap.ch) vom 15. März 2023
Basis Gewässernetz Zug/Mai (zugmap.ch) vom 18. November 2021
mit Ergänzungen SW Zug und Basisdaten cantoparl Bund
(swg.gewässernetz.ch, swg1.td02) und Risikoprüfung Gemeinde Baar
(swg.gewässernetz.ch, swg1.td02) und Risikoprüfung Gemeinde Baar

Die Daten der Flgipunkte, Grenzpunkte und Einzelpunkte sind nach den gültigen Genauigkeits- und Zuverlässigkeitsanforderungen der amtlichen Vermessung bestimmt. Die Bodenbedeckung, Gebäude und Einzelobjekte dienen lediglich der Orientierung. Ihre Lage beruht auf einfachen Messungen ohne Kontrolle, weshalb für deren Richtigkeit keine Gewähr durch den Geometer besteht.



Gemäss Art. 41a GSchV und/oder Art. 41b GSchV*

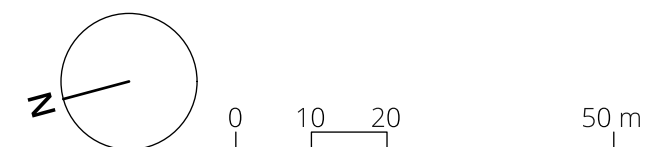
GEWÄSSERRAUMFESTLEGUNG ZUGERSEE BLATT 4

Teil 1 «Siedlungsgebiet» / Plan 1:1000

* gemäss Art. 41a GschV für Fließgewässer und gemäss Art. 41b GschV für stehende Gewässer. Alle weiteren Details zum Vorgehen sind im technischen Bericht und in der Abschnitstabelle zu finden.

Legende

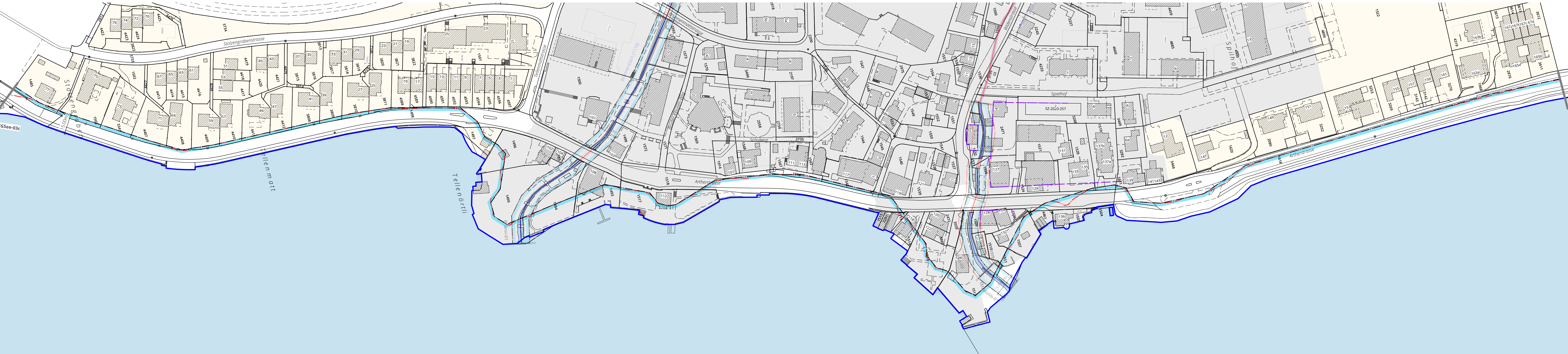
-  Gewässerraumfestlegung / Halbtransparent: Gezeigt in anderem Plan
-  Gewässerraumfestlegung ausserhalb Gemeindegrenze / Halbtransparent: Gezeigt in anderem Plan
-  minimaler Gewässerraum / Halbtransparent: Gezeigt in anderem Plan
-  Uferlinie Zugersee
-  Eingedoltes, öffentliches Gewässer mit / ohne eigene Parzelle
-  Offenes, öffentliches Gewässer mit / ohne eigener Parzelle
-  Offenes, öffentliches Gewässer Verzichtsstrecke
-  Lorze (6000)
-  Lorze-01
-  Gewässerabschnittsgrenze
-  Öffentliches Gewässer mit / ohne eigene Parzelle ausserhalb Gemeindegebiet Stadt Zug
-  Abstandslinie: Gewässerbaulinie / Spezialbaulinie
-  Baulinie / Bauflucht
-  Gebiet dicht bebaut gemäss ARV / dicht bebaut gemäss aktueller Beurteilung / übriges Baugebiet (nur Stadt Zug)
-  Wald gemäss kant. GIS Mai 2023 (nur Stadt Zug) / gemäss kant. GIS Oktober 2024 / Waldnaturschutzgebiet
-  Gewässer



Bearbeitung: Daniel Friedlos / Tobias Debrunner / Lea Humbel
Das Druckdatum entspricht dem Erstellungsdatum.

Grundlagedaten
Übersichtsplan: Basisdaten ZugMap (zugmap.ch) vom 15. März 2022
Gewässer: Basis Gewässernetz ZugMap (zugmap.ch) vom 18. November 2021 mit Ergänzungen SWM aufgrund Basisdaten Geoportal Bund (map.geo.admin.ch; swissTUM3D) und Rucksprache Gemeinde Baar

Die Daten der Fixpunkte, Grenzpunkte und Einzelpunkte sind nach den gültigen Genauigkeits- und Zuverlässigkeitsanforderungen der amtlichen Vermessung bestimmt. Die Bodenbedeckung, Gebäude und Einzelobjekte dienen lediglich der Orientierung. Ihre Lage beruht auf einfachen Messungen ohne Kontrolle, weshalb für deren Richtigkeit keine Gewähr durch den Geometer besteht.









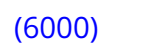






Gemäss Art. 41a GSchV und/oder Art. 41b GSchV*

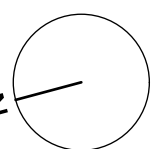
GEWÄSSERRAUMFESTLEGUNG ZUGERSEE BLATT 5

Teil 1 «Siedlungsgebiet» / Plan 1:1000

* gemäss Art. 41a GschV für Fliessgewässer und gemäss Art. 41b GschV für stehende Gewässer. Alle weiteren Details zum Vorgehen sind im technischen Bericht und in der Abschnittstabelle zu finden.

Legende

-  Gewässerraumfestlegung / Halbtransparent: Gezeigt in anderem Plan
-  Gewässerraumfestlegung ausserhalb Gemeindegrenze / Halbtransparent: Gezeigt in anderem Plan
-  minimaler Gewässerraum / Halbtransparent: Gezeigt in anderem Plan
-  Uferlinie Zugersee
-  Eingedoltes, öffentliches Gewässer mit / ohne eigene Parzelle
-  Offenes, öffentliches Gewässer mit / ohne eigener Parzelle
-  Offenes, öffentliches Gewässer Verzichtsstrecke
-  **Lorze**
(6000)
-  **Lorze-01**
-  Gewässernamen / -nummer / * = neu benannt / * & 9000er-Nr: neu aufgenommen
-  Beschriftung Gewässerabschnitt
-  Gewässerabschnittsgrenze
-  Öffentliches Gewässer mit / ohne eigene Parzelle ausserhalb Gemeindegebiet Stadt Zug
-  Abstandslinien: Gewässerbaulinie / Spezialbaulinie
-  Gemeindegrenze
-  Gebiet dicht bebaut gemäss ARV / dicht bebaut gemäss aktueller Beurteilung / übriges Baugebiet (nur Stadt Zug)
-  Wald gemäss kant. GIS Mai 2023 (nur Stadt Zug) / gemäss kant. GIS Oktober 2024 / Waldnaturschutzgebiet
-  Gewässer



Bearbeitung: Daniel Friedlos / Tobias Debrunner / Lea Humbel

Das Druckdatum entspricht dem Erstellungsdatum.

Grundlagedaten
Übersichtsplan:
Gewässer:
Basisdaten ZugMap (zugmap.ch) vom 15. März 2022
Basis Gewässernetz ZugMap (zugmap.ch) vom 18. November 2021
mit Ergänzungen SKW aufgrund Basisdaten Geoportal Bund (map.geo.admin.ch; swissTLM3D) und Rücksprache Gemeinde Baar

Die Daten der Fixpunkte, Grenzpunkte und Einzelpunkte sind nach den gültigen Genauigkeits- und Zuverlässigkeitsanforderungen der amtlichen Vermessung bestimmt. Die Bodenbedeckung, Gebäude und Einzelobjekte dienen lediglich der Orientierung. Ihre Lage beruht auf einfachen Messungen ohne Kontrolle, weshalb für deren Richtigkeit keine Gewähr durch den Geometer besteht.



Gemäss Art. 41a GSchV und/oder Art. 41b GSchV*

GEWÄSSERRAUMFESTLEGUNG ZUGERSEE BLATT 6

Teil 1 «Siedlungsgebiet» / Plan 1:1000

* gemäss Art. 41a GschV für Fliessgewässer und gemäss Art. 41b GSchV für stehende Gewässer. Alle weiteren Details zum Vorgehen sind im technischen Bericht und in der Abschnittstabelle zu finden.







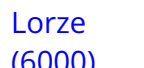





**SUTER
VON KÄNEL
WILD**

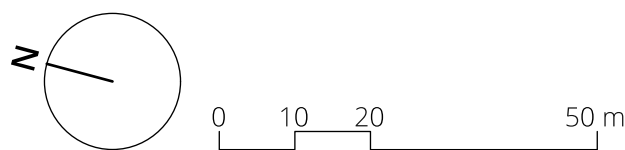
Planer und Architekten AG

Förrlibuckstrasse 30, 8005 Zürich
+41 44 315 13 90, www.skw.ch

36234 - 30.9.2025

Legende

-  Gewässerraumfestlegung /
Halbtransparent: Gezeigt in anderem Plan
-  Gewässerraumfestlegung ausserhalb Gemeindegrenze /
Halbtransparent: Gezeigt in anderem Plan
-  minimaler Gewässerraum /
Halbtransparent: Gezeigt in anderem Plan
-  Uferlinie Zugersee
-  Eingedoltes, öffentliches Gewässer
mit / ohne eigene Parzelle
-  Offenes, öffentliches Gewässer
mit / ohne eigener Parzelle
-  Offenes, öffentliches Gewässer
Verzichtsstrecke
-  Lorze
(6000)
Gewässername / -nummer / * = neu benannt /
* & 9000er-Nr: neu aufgenommen
-  Lorze-01
Beschriftung Gewässerabschnitt
-  Gewässerabschnittsgrenze
-  Öffentliches Gewässer mit / ohne eigene Parzelle
ausserhalb Gemeindegebiet Stadt Zug
-  Abstandslinien:
Gewässerbaulinie / Spezialbaulinie
-  Gemeindegrenze
-  Gebiet dicht bebaut gemäss ARV / dicht bebaut gemäss
aktueller Beurteilung / übriges Baugebiet (nur Stadt Zug)
-  Wald gemäss kant. GIS Mai 2023 (nur Stadt Zug) / ge-
mäss kant. GIS Oktober 2024 / Waldnaturschutzgebiet
-  Gewässer



Bearbeitung: Daniel Friedlos / Tobias Debrunner / Lea Humbel

Das Druckdatum entspricht dem Erstellungsdatum.

Grundlagedaten
Übersichtsplan: Basisdaten ZugMap (zugmap.ch) vom 15. März 2022
Gewässer: Basis Gewässernetz ZugMap (zugmap.ch) vom 18. November 2021
mit Ergänzungen SKW aufgrund Basisdaten Geoportal Bund
(map.geo.admin.ch; swissTLM3D) und Rücksprache Gemeinde Baar

Die Daten der Fixpunkte, Grenzpunkte und Einzelpunkte sind nach den gültigen Genauigkeits- und Zuverlässigkeitsanforderungen der amtlichen Vermessung bestimmt. Die Bodenbedeckung, Gebäude und Einzelobjekte dienen lediglich der Orientierung. Ihre Lage beruht auf einfachen Messungen ohne Kontrolle, weshalb für deren Richtigkeit keine Gewähr durch den Geometer besteht.

